

Fiche randonnée

Titre: Pointe de la Varde (Rotheneuf, 35)

Description: Entre patrimoine, nature et panoramas d'exception

Face à l'immensité de la baie de Saint-Malo, cette balade t'invite à découvrir l'un des plus beaux secteurs de la côte malouine. Entre villas de caractère, patrimoine historique, espaces naturels préservés et points de vue spectaculaires sur la mer, chaque étape raconte une facette de l'histoire de Rothéneuf et de son littoral.

Sur le parcours, tu découvriras de magnifiques plages accessibles, d'élégantes villas balnéaires, l'église de Rothéneuf, ainsi que l'héritage laissé par le célèbre corsaire Jacques Cartier, jusqu'à ton arrivée à la Pointe de la Varde, véritable joyau naturel offrant des panoramas exceptionnels. Ce site protégé abrite une biodiversité riche et des paysages qui changent au rythme des marées.

Tu croiseras également les vestiges d'anciens forts côtiers et plusieurs blockhaus, le siège de Phytomer (une entreprise spécialisée dans les soins marins), ainsi que le charmant Parc du Nicet.

Le temps d'une balade, prenez le large en découvrant l'histoire fascinante de Rothéneuf.

Précautions particulières


- Quelques passages en pente à proximité de la Pointe de la Varde
- Certains accès aux plages non goudronnés, contourner ou demande d'aide possible
- Vigilance recommandée à l'arrivée dans le bourg, manque de visibilité circulation non aménagée avec rétrécissement
 - Milieu de balade sans banc et sans ombre
- Plusieurs portions sont accessibles, notamment autour des plages, du Parc du Nicet et des espaces aménagés. Certains sentiers naturels peuvent nécessiter une assistance selon l'équipement utilisé.


Conseils importants


- Prévois une veste coupe-vent, même par beau temps, brume de mer possible.
- Les points de vue sur la baie sont particulièrement remarquables au lever et au coucher du soleil.

Accessibilité


 Parkings disponibles à proximité des principaux points d'intérêt


 Toilettes accessibles en fin de balade ce situant plage du Val et au parc du Nicet.

 Certains sentiers naturels peuvent nécessiter une assistance selon l'équipement utilisé.

 Routes goudronnées, bois pour l'accès aux plages

 Dénivelé faible à modéré selon les routes empruntées vers la Pointe de la Varde

 Bancs et espaces de repos présents à différents endroits du parcours. Portion sans banc au milieu du parcours.


 Parcours principalement ensoleillé, point d'ombre au Parc du Nicet


 Parcours praticable toute l'année avec un équipement adapté


Informations supplémentaires


 Nombreux points de vue sur la mer tout au long de la balade

Fiche randonnée

 Plages accessibles (la plus accessible étant la plage du Val)

 Vestiges militaires, forts côtiers et blockhaus visibles sur le parcours. Pour apprécier ces lieux au plus proche, privilégier une balade supplémentaire avec un autre accès véhiculé.

 Rochers Sculptés de l'abbé Fouré, œuvre monumentale à ciel ouvert


 Site naturel protégé de la Pointe de la Varde

 Vues panoramiques sur la baie de Saint-Malo, le large et la côte d'Émeraude

 Villas balnéaires historiques

 Patrimoine lié à Jacques Cartier et à l'histoire maritime malouine

 Découverte de l'univers marin avec la présence historique de Phytomer sur le territoire

 Jeux pour enfants accessibles en dehors des temps scolaires

Ville: Saint-Malo

Distance: 3,4km

Dénivelé:
38,60952186584472m















